



DOKUMENTACE PRO OHLÁŠENÍ A REALIZACI STAVBY

**VELIČKA, STRÁŽNICE,
KM 3,827-4,212 - OPRAVA PB HRÁZE**

E. DOKLADOVÁ ČÁST

Investor : Povodí Moravy, s.p.
Dřevařská 11, 602 00 Brno
Zakázka číslo : 15/2018
Datum : 09/2018

SEZNAM DOKLADŮ

- 01 MěÚ Veselí OŽP koordinované stanovisko
- 02 Město Strážnice
- 03 SÚS JMK, p.o.
- 04 Krajské ředitelství Policie JMK, ÚO Hodonín, Dopravní inspektorát
- 05 KÚ JMK, OŽP – vliv záměru na lokalitu Natura 2000
- 06 Vodovody a kanalizace Hodonín, a.s.
- 07 GridServices
- 08 CETIN a.s.
- 09 E.ON Servisní s.r.o.
- 10 MěÚ Veselí OŽP – rozhodnutí o zásahu do VKP
- 11 MěÚ Veselí OŽP – rozhodnutí podle zákona o odpadech
- 12 Povodí Moravy, s.p.
- 13 MěÚ Veselí OSÚ – povolení úpravy připojení na II/426

Městský úřad Veselí nad Moravou
tř. Masarykova 119, 698 01 Veselí nad Moravou
Odbor životního prostředí a územního plánování

JID: MVNMX009TDO6
Spisová značka: S-MVNM/12886/2019/ŽPÚP
Číslo jednací: MVNM/13847/2019/ŽPÚP
Vyřizuje: Ing. Dana Smolová
Tel.: 518 670 215
E-mail: smolova@veseli-nad-moravou.cz
Dne 03.05.2019

SDĚLENÍ

Dne 24.04.2019 podal správce

Povodí Moravy s. p.
Dřevařská 11
601 75 Brno
IČ: 70890013
CZ-NACE: 36000.

kterého na základě plné moci ze dne 18.04.2018 zastupuje Ing. Karel Vašítek, Lideřovská 14, 696 61 Vnorovy, IČ 18177018,

ohlášení dle § 15a odst. 3 zákona č. 254/2001 Sb. o vodách a změně některých zákonů v platném znění (vodní zákon) provedení akce nazvané „**Velička, Strážnice, km 3,827 - 4,212 - oprava PB hráze**“ v katastrálním území Strážnice na Moravě, okrese Hodonín, kraji Jihomoravském. Předmětem je oprava stávající stavby. Stavba slouží jako hráz vodního toku. Staveniště se nachází na pozemcích KN p. č. 7075/3, 7250, 7248/1, 7248/2, 7249 v k. ú. Strážnice na Moravě. Staveniště zahrnuje prostor pravobřežní hráze toku Velička. Bude provedeno odstranění stávajícího porušeného zpevnění koruny hráze, dorovnání zemní pláně na požadovanou úroveň a únosnost v souhrnné délce cca 452,55 m. Následně bude obnoveno zpevnění koruny hráze kamenitou konstrukcí, za použití geobuněk. Šířka komunikace je 3,0 m se zatravněnými krajnicemi šířky 0,5 m. Nebudou upravovány sklony svahů na původně projektované parametry. Současně bude zpevněn sjezd ze silnice č. II/426 v délce 15,5 m, bude opatřen živičným povrchem. Proti plavební komoře bude zpevněno úvratěvé obratiště, zpevnění bude shodné s komunikací. Součástí opravy bude sanace zastaralého a nepoužívaného nápuštěného objektu pro již odstraněný hydrostatický jez. Konstrukce bude vybourána do hloubky 1,5 m a následně zasypána zeminou.

K ohlášení bylo doloženo:

- ✓ Projektová dokumentace vypracovaná Ing. Karlem Vašítkem, (autorizovaný inženýr pro vodohospodářské stavby, ČKAIT 1300755), Lideřovská 14, 696 61 Vnorovy, zakázka č. 15/2018, datum 09/2018, paré č. 2 a 3
- ✓ plná moc ze dne 18.04.2019 pro zastupuje Ing. Karla Vašítku, Lideřovská 14, 696 61 Vnorovy, IČ 18177018
- ✓ Vyjádření k existenci inženýrských sítí - vyjádření správců infrastruktury
- ✓ Stanoviska dotčených orgánů

Městský úřad Veselí nad Moravou, odbor životního prostředí a územního plánování, jako příslušný vodoprávní úřad podle ustanovení § 104 odst. 2 písm. c) a § 106 vodního zákona, podle ustanovení § 15 odst. 1 písm. d) zákona č. 183/2006 Sb. o územním plánování a stavebním řádu (stavení zákon) a jako místně příslušný vodoprávní úřad podle ustanovení § 11 písm. a) zákona č. 500/2004 Sb., správní řád ve znění pozdějších předpisů

sděluje,

podle ustanovení § 15a odst. 3 vodního zákona, v souladu s ustanovením § 106 stavebního zákona

že proti provedení prací uvedených v ohlášení nemá námitek.

Budou dodrženy podmínky uvedené ve stanoviscích dotčených subjektů.

Souhlas platí 2 roky ode dne vydání. Dobu platnosti nelze prodloužit. Nepozbývá však platnosti, pokud v této době bylo s ohlášenými pracemi započato. Souhlas nabývá právních účinků ode dne doručení stavebníkovi.

Toto sdělení nenahrazuje rozhodnutí, stanovisko, vyjádření, souhlas, posouzení, případně jiné opatření dotčeného orgánu vyžadované zvláštním předpisem.

Otisk úředního razítka



Ing. Bc. Jiří Janoška, v. r.
vedoucí odboru

Za správnost vyhotovení Ing. Dana Smolová

Rozdělovník

- 1) Povodí Moravy, s. p., Dřevařská 11, 601 75 Brno prostřednictvím Ing. Karla Vašíka, Lideřovská 14, 696 61 Vnorovy, IČ 18177018
- 2) Město Strážnice, Nám. Svobody 503, 696 62 Strážnice

Městský úřad Veselí nad Moravou

odbor životního prostředí a územního plánování
tř. Masarykova 119, 698 01 Veselí nad Moravou



VESELÍ
NAD MORAVOU

Váš dopis zn.:
Ze dne: 30.10.2018
Náš JID: MVNMX009
Naše č.j.: MVNM/34202/2018
Naše sp.zn.: S-MVNM/34202/2018/ŽPÚP
Vyřizuje: Ing. Marcela Bílová
Tel.: 518 670 242
E-mail: bilova@veseli-nad-moravou.cz
Datum: 31.10.2018

Ing. Karel Vašítek
Lideřovská 14
696 61 Vnorovy

KOORDINOVANÉ STANOVISKO Městského úřadu Veselí nad Moravou

Podáním ze dne 30.10.2018 jste požádal Městský úřad Veselí nad Moravou, odbor životního prostředí a územního plánování, o vydání stanoviska k dokumentaci pro ohlášení stavby nazvané „Velička, Strážnice, km 3,827-4,212 – oprava PB hráze“.

Žadatelem o stanovisko a jeho adresátem je: Ing. Karel Vašítek, Lideřovská 14, 696 61 Vnorovy.

Investorem stavby (stavebníkem) je: Povodí Moravy, s. p., Dřevařská 932/11, 602 00 Brno.

Předloženou dokumentaci vypracoval: Ing. Karel Vašítek, Lideřovská 14, 696 61 Vnorovy, zakázkové č. 15/2018, datum 09/2018.

Obsahem předložené dokumentace je: oprava stávající stavby. Stavba slouží jako hráz vodního toku. Staveniště se nachází na pozemcích KN p. č. 7075/3, 7250, 7248/1, 7248/2, 7249 v k. ú. Strážnice na Moravě. Staveniště zahrnuje prostor pravobřežní hráze toku Velička. Bude provedeno odstranění stávajícího porušeného zpevnění koruny hráze, dorovnání zemní plně na požadovanou úroveň a únosnost v souhrnné délce cca 452,55 m. Následně bude obnoveno zpevnění koruny hráze kamenitou konstrukcí, za použití geobuněk. Šířka komunikace je 3,0 m se zatravněnými krajnicemi šířky 0,5 m. Nebudou upravovány sklony svahů na původně projektované parametry. Současně bude zpevněn sjezd ze silnice č. II/426 v délce 15,5 m, bude opatřen živичným povrchem. Proti plavební komoře bude zpevněno úvratové obratiště, zpevnění bude shodné s komunikací. Součástí opravy bude sanace zastaralého a nepoužívaného nápuštného objektu pro již odstraněný hydrostatický jez. Konstrukce bude vybourána do hloubky 1,5 m a následně zasypána zeminou. Území, přiléhající oboustranně toku je rovinné, jedná se o říční nivu řeky Veličky. Hráz je zatravněná, travní porost je udržovaný. Staveniště je prosté vzrostlé vegetace, v podhráží vyrůstají náletové křoviny. Přístup ke staveništi je možný pouze ze silnice II/426. Předmětné území je situováno v níže uvedených chráněných územích a ochranných pásmech: NATURA 200 EVL Bzenecká Doubrava – Strážnické Pomoraví, CHOPAV – Kvartér řeky Moravy.

Městský úřad Veselí nad Moravou, odbor životního prostředí a územního plánování a odbor Stavební úřad, jako dotčený správní orgán, ve smyslu ustanovení § 136 zákona č. 500/2004 Sb. správní řád, v platném znění a podle ustanovení § 4 odst. 2 a odst. 7 zákona č. 183/2006 Sb. o územním plánování a stavebním řádu, v platném znění (stavební zákon), v rozsahu své místní a věcné příslušnosti **k předložené dokumentaci vydává podle níže uvedených hledisek toto**

koordinované stanovisko

zahrnující jednotlivá dílčí stanoviska k ochraně dotčených veřejných zájmů, které hájí z hlediska:

1. **Ochrany přírody a krajiny** – ve smyslu ust. § 90 odst. 1 zákona č. 114/1992 Sb., o ochraně přírody a krajiny, v platném znění (zákon o ochraně přírody a krajiny)
2. **Vodohospodářských zájmů** – podle zákona č. 254/2001 Sb., o vodách a o změně některých zákonů, v platném znění (vodní zákon) a podle zákona č. 274/2001 Sb. o vodovodech a kanalizacích pro veřejnou potřebu a o změně některých zákonů, v platném znění (zákon o vodovodech a kanalizacích)
3. **Odpadového hospodářství** – podle ust. § 79 odst. 4 a 5 zákona č. 185/2001 Sb., o odpadech, v platném znění (zákon o odpadech)
4. **Ochrany ovzduší** – podle zákona č. 201/2012 Sb., o ochraně ovzduší
5. **Ochrany zemědělského půdního fondu** – podle ust. § 14 a 15 zákona č. 334/1992 Sb., o ochraně zemědělského půdního fondu, v platném znění (zákon o ochraně ZPF)
6. **Ochrany lesního půdního fondu a hospodaření v lesích** – podle ust. § 14 odst. 2 zákona č. 289/1995 Sb., o lesích a o změně a doplnění některých zákonů, v platném znění (lesní zákon)
7. **Zákona č. 13/1997 Sb. o pozemních komunikacích**, v platném znění § 40 odst. 4 písm. d)
8. **Zájmů státní památkové péče** – podle ust. § 29 odst. 2 písm. b) zákona č. 20/1987 Sb. o státní památkové péči, ve znění pozdějších předpisů

Jednotlivá dílčí stanoviska:

ad 1) Z hlediska ochrany přírody a krajiny:

- a) Stavba se nachází v přírodním parku Strážnické Pomoraví. K předmětné opravě je třeba si obstarat závazné stanovisko k zásahu do významného krajinného prvku (vodní tok a údolní niva). O stanovisko se žádá samostatnou žádostí na zdejším úřadě.
- b) Ke kácení dřevin je třeba obstarat si povolení ke kácení, které vydává MěÚ Strážnice.
- c) Dále je k vyjádření kompetentní odbor ŽP KÚ Jmk (zásah do biotopu zvláště chráněných druhů a území vyhlášené Ptačí oblasti).

Vyřizuje: Ing. Jana Javorová

ad 2) Z hlediska vodohospodářských zájmů: záměr je možný při dodržení následujících podmínek:

1. **Vámi navrhovaný záměr podléhá ohlášení.** Dle § 15a odst. 3 vodního zákona udržovací práce, které by mohly negativně ovlivnit životní prostředí nebo stabilitu vodního díla, je jeho vlastník povinen ohlásit vodoprávnímu úřadu. Lhůta pro sdělení vodoprávnímu úřadu, že proti záměru nemá námitek je 15 dnů; v této lhůtě může stavební úřad ohlášené práce zakázat.
2. Ohlášení je nutné podat podle vyhlášky č. 183/2018 Sb. o náležitostech rozhodnutí a dalších opatření vodoprávního úřadu a o dokladech předkládaných vodoprávnímu úřadu (formulář žádosti č. 15 je ke stažení na www.veseli-nad-moravou.cz, Občan a úřad, Dokumenty, Formuláře ke stažení, Dokumenty pro stažení – Životní prostředí, Vodní hospodářství).

Vyřizuje: Ing. Dana Smolová

ad 3) Z hlediska odpadového hospodářství:

Z hlediska nakládání s odpady je nutné získat závazné stanovisko příslušného orgánu odpadového hospodářství podle § 79 odst. 4 zákona o odpadech, kterým je Městský úřad

Veselí nad Moravou, odbor životního prostředí a územního plánování. O toto závazné stanovisko si musí žadatel požádat samostatnou žádostí. Formulář žádosti je ke stažení na www.veseli-nad-moravou.cz, Občan a úřad, Dokumenty a formuláře, Formuláře ke stažení, Formuláře/dokumenty pro stažení – životní prostředí (ŽPÚP), odpadové hospodářství.

Vyřizuje: Ing. Bc. Jiří Janoška

ad 4) Z hlediska ochrany ovzduší:

Z hlediska ochrany ovzduší upozorňujeme na nutnost minimalizace prašnosti při realizaci stavby.

Vyřizuje: Ing. Bc. Jiří Janoška

ad 5) Z hlediska ochrany zemědělského půdního fondu (ZPF):

Stavbou nejsou dotčeny zájmy chráněné zákonem o ochraně ZPF.

Vyřizuje: Ing. Jana Javorová

ad 6) Z hlediska ochrany lesního půdního fondu (LPF) a hospodaření v lesích:

Stavbou nejsou dotčeny zájmy chráněné lesním zákonem.

Vyřizuje: Ing. Petr Galečka

ad 7) Z hlediska zákona o pozemních komunikacích:

Stavbou budou dotčeny silniční zájmy silnice II/426, a to úpravou sjezdu.

Veškeré stavební úpravy stávajících připojení musí být povoleny příslušným silničním správním úřadem před vydáním prvního povolení podle stavebního zákona. Před vydáním prvního povolení podle stavebního zákona požádá stavebník příslušný silniční správní úřad o povolení připojení v souladu s § 10 zák. č. 13/1997 Sb., o pozemních komunikacích. Toto rozhodnutí je možno vydat po předchozím souhlasu vlastníka silnice (pokud není sám žadatel) a příslušného orgánu Policie ČR.

Formuláře žádostí jsou ke stažení na www.veseli-nad-moravou.cz, Občan a úřad, Dokumenty a formuláře, Formuláře ke stažení, Formuláře/dokumenty pro stažení – odbor SÚ (formuláře silničního správního úřadu).

Vyřizuje: Ing. Ludmila Baladová

ad 8) Z hlediska zájmů státní památkové péče:

Výše uvedeným záměrem nebudou dotčeny zájmy státní památkové péče.

Nutno však upozornit na zákonnou povinnost v ustanovení § 22 zákona č. 20/1987 Sb., o státní památkové péči, ve znění pozdějších předpisů – „má-li se provádět stavební činnost na území s archeologickými nálezy, jsou stavebníci již od doby přípravy stavby povinni tento záměr oznámit Archeologickému ústavu a umožnit jemu nebo oprávněné organizaci provést na dotčeném území „záchranný archeologický výzkum“.

Vyřizuje: Ing. Marta Němečková

Upozornění

Toto stanovisko není rozhodnutím ve smyslu správního řádu a nelze se proti němu odvolat. Nenahrazuje rozhodnutí, souhlasy ani jiná správní opatření vydávaná ostatními správními úřady na úseku ochrany životního prostředí, památkové péče a pozemních komunikací.

Stavební úřad bude mj. posuzovat v územním i ve stavebním řízení, zda záměr žadatele a jím předložené podklady jsou v souladu s podmínkami tohoto stanoviska, resp. zda vyhovují požadavkům tohoto stanoviska a požadavkům shora citovaných právních předpisů – viz. ust. § 90 odst. c) a ust. § 111 odst. 1 písm. d) stavebního zákona.

Městský úřad Veselí nad Moravou
Iř. Masarykova 119
698 01 Veselí nad Moravou
4



Ing. Bc. Jiří Janoška
vedoucí odboru

Rozdělovník

1. Žadatel o stanovisko (dokumentaci přiloženě vrátíme)



Město Strážnice

Nám. Svobody 503 696 62 Strážnice

Vyřizuje
Ing. Petr Helísek

Telefon
518306050, 602703837

Ve Strážnici dne
03.12.2018

Ing. Karel Vašík
Liděřovská 14
696 61 Vnorovy

Věc: vyjádření k akci

Velička, Strážnice, km 3,827-4,212 - oprava PB hráze
katastrální území Strážnice na Moravě

Město Strážnice, jakožto účastník stavebního řízení, nemá námitek k výše uvedené akci.

Ing. Petr Helísek
Odbor investic a správa budov

MĚSTO STRÁŽNICE
nám. Svobody 503
696 62 Strážnice
- 13 -

Správa a údržba silnic Jihomoravského kraje

příspěvková organizace kraje

Žerotínovo náměstí 449/3, 602 00 Brno

Korespondenční adresa:

Správa a údržba silnic Jihomoravského kraje,
příspěvková organizace kraje
oblast Jih
Lidická 3446/132A
690 03 Břeclav

Ing. Karel Vašík
Lideřovská 14
696 61 Vnorovy

Váš dopis ze dne

Vaše značka

Naše značka

Vyřizuje /linka

V Hodoníně dne

Č.j.:19176/2018-Jih

Mokroš/737237086

31.10.2018

Věc: Stanovisko pro ohlášení stavby

Správa a údržba silnic Jihomoravského kraje p.o.k. nemá námitek k předložené PD stavby: „**Velička, Strážnice, km 3,827-4,212 – oprava PB hráze**“.

V rámci navržené stavby dojde i k opravě nového sjezdu na sil.II/426. Samotné napojení bude v místě již stávajícího napojení sjezdu. Stavba bude realizována mimo pozemky JMK.

Povrch sjezdu na sil.II/426 bude proveden s asfaltbetonu do stávající nivelety vozovky. Spára bude zařezána a ošetřena v celé délce napojení sjezdu na sil.II/426.


Dojde-li ke znečištění vozovky během celé stavby, musí být průběžně čištěna.

Jako správce silnice II/426 nemáme k navrženému záměru další připomínky. Po dokončení stavby bude přizván zástupce SÚS JMK oblast Jih k provedení kontroly.

Zásahem nedojde k dotčení naší případně probíhající ani dokončené stavby v záruční době nebo doby udržitelnosti. Platnost tohoto vyjádření je 2 roky.

S pozdravem

*Správa a údržba silnic
Jihomoravského kraje,
příspěvková organizace kraje
Žerotínovo náměstí 449/3, 602 00 BRNO
IČO: 709 32 581 (4e)*


Ing. Ladislav Hádlík
vedoucí oblasti Jih



Pomáhat a chránit

KRAJSKÉ ŘEDITELSTVÍ POLICIE JIHOMORAVSKÉHO KRAJE

Územní odbor Hodonín
Dopravní inspektorát

Č. j. KRPB-7340-1/ČJ-2019-060606

Hodonín 10. ledna 2019
Počet stran: 2Ing. Peter Štefančík
Na Výhoně 3223
695 01 Hodonín-----
Závazné stanovisko DI Hodonín k připojení sjezdu.

— Policie České republiky, Dopravní inspektorát Územního odboru policie Hodonín, jako orgán státní správy ve věcech bezpečnosti a plynulosti provozu na silnicích II. a III. třídy a místních komunikací na území okresu Hodonín, obdržel dne 09.01.2019 Vaši žádost o stanovisko k připojení obslužné komunikace hráze řeky Veličky v bezprostřední blízkosti mostu ev. č. 426-012 v k.ú. Strážnice. Toto podání bylo vyhodnoceno jako žádost o závazné stanovisko Policie ČR před vydáním povolení připojení účelové komunikace ve smyslu ustanovení § 10 odst. 4 písm. b) zákona č. 13/1997 Sb. o pozemních komunikacích, ve znění pozdějších předpisů. Na podkladě Vaší žádosti jsme tak posoudili předloženou projektovou dokumentaci a vydáváme toto závazné stanovisko k návrhu připojení sjezdu.

Podle předložené dokumentace se jedná o návrh úpravy připojení stávající účelové komunikace v intravilánu města Strážnice.

Na podkladě skutečností uvedených v projektové dokumentaci Policie České republiky podle ustanovení § 10 odst. 4 písm. b) zákona č. 13/1997 Sb. o pozemních komunikacích, ve znění pozdějších předpisů, SOUHLASÍ s uvedeným připojením při splnění následujících podmínek:

-
- a) *Připojení sousední nemovitosti bude provedeno podle projektové dokumentace zpracované zodpovědným projektantem: Ing. Peter Štefančík, Na Výhoně 3223, 695 01 Kyjov.*
 - b) *Připojení bude provedeno tak, aby svým provedením vyhovovalo bezpečnosti silničního provozu, zajišťovalo potřebný rozhled a řádné odvodnění. V této souvislosti je tak nutné, aby byla dodržena veškerá příslušná ustanovení vyhlášky č. 104/1997 Sb., kterou se provádí zákon o pozemních komunikacích, a ustanovení z ČSN 73 6110 - Projektování místních komunikací.*
 - c) *Po celou dobu existence připojení bude zajištěno, aby požadovaným rozhledům nebránily jak trvalé překážky (např. oplocení, zábradlí, vegetace, sloupy, rozvodné skříně apod.), tak i přechodné překážky (složený materiál apod.)*

Svatopluka Čecha 7
695 01 HodonínTel.: 974633259
Fax: 974633268
Email:
ID DS: jyda16g

Pokud budou výše uvedené podmínky splněny lze konstatovat, že návrh odpovídá obecným požadavkům na bezpečnost a plynulost provozu na pozemních komunikacích.

Zpracoval:

por. Ing. Jan Froněk

ho.di.podatelna@pcr.cz

tel. 974 633 254, 722 095 670

npor. Ing. Bc. Štěpán Zachara
vedoucí oddělení

KRAJSKÝ ÚŘAD JIHOMORAVSKÉHO KRAJE

Odbor životního prostředí

Žerotínovo náměstí 3, 601 82 Brno

Váš dopis zn.:

Ze dne:

29.10.2018

Č. j.:

JMK 153395/2018

Sp. zn.:

S-JMK 153391/2018 OŽP/Nav

Vyřizuje:

Navrátil

Telefon:

541654122

Datum:

09.11.2018

Ing. Karel Vašítek

Lideřovská 14

696 61 Vnorovy

Stanovisko orgánu ochrany přírody k možnosti existence významného vlivu záměru "Velička, Strážnice, km 3,827-4,212, oprava PB hráze", k. ú. Strážnice na Moravě, okres Hodonín, na lokality soustavy Natura 2000

Krajský úřad Jihomoravského kraje, odbor životního prostředí jako orgán ochrany přírody, příslušný podle ustanovení § 77a odst. 4 písm. n) zákona č. 114/1992 Sb., o ochraně přírody a krajiny, ve znění pozdějších předpisů (dále jen zákona), vyhodnotil na základě žádosti Ing. Karla Vašítky, Lideřovská 14, 696 61 Vnorovy, IČ 18177018, podané dne 31.10.2018, možnosti vlivu výše uvedeného záměru na lokality soustavy Natura 2000 a vydává

stanovisko

podle §45i odst. 1 téhož zákona v tom smyslu, že hodnocený záměr

nemůže mít významný vliv

na ptačí oblast (PO) Bzenecká Doubrava – Strážnické Pomoraví (CZ0621025), která se nachází v působnosti Krajského úřadu Jihomoravského kraje.

Jedná se o opravu koruny pravobřežní hráze Veličky v úseku mezi plavební komorou Strážnice a mostem silnice II/426 na pozemcích p. č. KN 7075/3, 7250, 7248/1, 7248/2 a 7249, k. ú. Strážnice na Moravě. Oprava spočívá v odstranění porušených vrstev stávající cesty na hrázi, dorovnání hráze na původní niveletu a obnovení konstrukce cesty na úseku dlouhém 452,5 m. Nová cesta bude široká 3 m se zatravněnými krajnicemi šířky 0,5 m. Sjezd ze silnice II/426 bude v délce 15,5 m opatřen živiničným povrchem, ostatní konstrukce cesty bude ze šterkodrti (jako stávající z r. 2000). Proti plavební komoře vznikne nové úvratové obratiště délky 10 m se shodným zpevněním i šířkou. Sklony svahů hráze, která byla zbudována během regulace Veličky ve 20. až 30. letech minulého století, neodpovídají původně projektovaným parametrům, nicméně v souvislosti s touto stavbou nebudou na tyto parametry upravovány, zůstanou stávající. Součástí stavby je sanace nefunkční šachty na napouštěcím objektu dnes již neexistujícího hydrostatického jezu. Konstrukce nepoužívaného nápuštěného objektu bude vybourána do hloubky 1,5 m a následně zasypána zeminou. Na vzdušné patě hráze budou vyřezány křoviny na ploše 320 m², ke kácení vzrostlých dřevin nedojde. Délka trvání výstavby se předpokládá do 4 měsíců. Správní orgán ve svém závěru vyšel z následující úvahy. Záměr se nachází v prostoru mezi zámeckým parkem ve Strážnici a rozsáhlou zahrádkářskou osadou, v území, které svým charakterem odpovídá nárokům na biotop strakapouda jižního,

IČ
708 88 337

DIČ
CZ70888337

Telefon
541 654 122

Fax
541 651 209

E-mail
navratil.marek@kr-jihomoravsky.cz

Internet
www.kr-jihomoravsky.cz

který je předmětem ochrany ptačí oblasti. Jedná se o mozaiku více či méně otevřených stanovišť, sadů a zahrádek. Samotné koryto Veličky, zregulované, lichoběžníkové, ohrázené, tvoří v této krajinné matici svým přímým průběhem a uniformitou tvaru poměrně cizorodý prvek, jehož negativní ekologický efekt zmírňují pouze doprovodné dřeviny. Ve výměně stávající konstrukce cesty, vedené po koruně pravobřežní hráze ke komoře Strážnice, po dorovnání nivelety hráze a bez úprav sklonů jejích svahů, nespátřuje zdejší správní orgán negativní dopady na biotop strakapouda jižního. Důležitým faktorem v tomto ohledu je ponechání vzrostlých dřevin na vzdušné patě hráze (dub, jasan, babyka, mléč v počtu 11 ks), byť k určité újmě dojde i v důsledku vyřezání keřů. Nicméně keřových formací je v blízkém okolí takové množství, že jejich odstranění v uvažovaném rozsahu se nemůže v kontextu biotopové nabídky pro strakapouda jižního v nejbližším okolí zásadním způsobem projevit. Na základě uvedených skutečností správní orgán dospěl k závěru, že významný vliv záměru na dotčenou ptačí oblast, její předmět ochrany a celistvost, může vyloučit.

Toto odůvodněné stanovisko se vydává postupem podle části čtvrté zákona č. 500/2004 Sb., správní řád, ve znění pozdějších předpisů. Nejedná se o rozhodnutí ve správním řízení a nelze se proti němu odvolat. Za předpokladu zachování stávající právní úpravy a při dodržení parametrů a charakteristik záměru uvedených v podané žádosti má toto stanovisko neomezenou platnost. Tento správní akt nenahrazuje jiná správní opatření a rozhodnutí, která se k hodnocené aktivitě vydávají podle zvláštních právních předpisů.

Krajský úřad Jihomoravského kraje
odbor životního prostředí
Žerotínovo nám. 3
601 82 Brno
-9-


Mgr. Petr Mach

vedoucí oddělení ochrany přírody a krajiny

Na vědomí:

Městský úřad Veselí nad Moravou, odbor životního prostředí (DS)

Ing. Karel Vašík
Lidéřovská 14
696 61 Vnorovy

VÁŠ DOPIS ZNAČKY / ZE DNE	NAŠE ZNAČKA	VYŘIZUJE / LINKA	HODONÍN
	No/2018/4168	Nosková, ☎ 518 305 929	30.11.2018

Strážnice – Velička oprava PB hráze - p.č. 7050, 7049 – stanovisko:
Investor: Povodí Moravy

Předložená žádost řeší opravu PB hráze na Veličce na p.č. 7050, 7049, 7075/3, 7248/1 v k.ú. Strážnice.


Stanovisko:

Nemáme námitek k výše uvedené akci, v dané lokalitě nejsou vodohospodářské sítě v majetku či provozování VaK Hodonín, a.s.

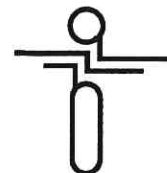
1. Za správnost PD odpovídá dle zákona č.183/2006 Sb., (stavebního zákona), §158 §159, zpracovatel projektové dokumentace.
2. Platnost tohoto stanoviska je omezena na 1 rok od data vystavení. Při jakékoliv změně je nutno si vyžádat nové stanovisko.

S pozdravem

**Vodovody a kanalizace
Hodonín, a.s.**
Purkyňova 2933/2
695 11 Hodonín

12 21 

Ing. Gabriela Vlachovská
vedoucí oddělení VHR a investic



Vašík Karel, Ing.
Lideřovská 14
69661 Vnorovy

naše značka
5001814059

vyřizuje
Jaroslav Kápička

datum
23.10.2018

Věc:

Velička, Strážnice, km 3,827-4,212 - oprava PB hráze

K.ú. - p.č.: Strážnice na Moravě

Stavebník: Povodí Moravy, s.p., Dřevařská 932/11, 60200 Brno

Účel stanoviska: Povolení stavby - nevyžadující ÚR/SP

GasNet, s.r.o., jako provozovatel distribuční soustavy (PDS) a technické infrastruktury, zastoupený GridServices, s.r.o., vydává toto stanovisko:

V zájmovém území vyznačeném v příloze tohoto stanoviska, nejsou umístěna žádná provozovaná plynárenská zařízení a plynovodní přípojky ve vlastnictví nebo správě GasNet, s.r.o.. Mohou se zde nacházet plynárenská zařízení jiných vlastníků či správců, případně i dlouhodobě nefunkční/neprovozovaná plynárenská zařízení bez dostupných informací o jejich poloze a vlastnictví.

V rozsahu území vyznačeného v příloze souhlasíme s povolením stavby dle zákona 183/2006 Sb. ve znění pozdějších předpisů např. s vydáním územního rozhodnutí, zjednodušeným územním řízením, vydáním územního souhlasu, uzavřením veřejnoprávní smlouvy, ohlášením, stavebním povolením, veřejnoprávní smlouvou o provedení stavby nebo oznámením stavebního záměru s certifikátem autorizovaného inspektora. V případě uzavření veřejnoprávní smlouvy nebude GasNet, s.r.o. ani GridServices, s.r.o., jako zmocněnec GasNet, s.r.o., účastníkem územního ani stavebního řízení a nebudou uvedeni ve třetích osobách veřejnoprávní smlouvy.

Platí pouze pro území vyznačené v příloze tohoto stanoviska a to 24 měsíců ode dne jeho vydání.

Stanovisko bylo vygenerováno na základě vaší žádosti automaticky.

V případě dotčení pozemku v majetku společnosti GasNet, s.r.o. je třeba dále projednat smluvní vztah k tomuto pozemku.

Kontakt na projednání naleznete na adrese www.gasnet.cz/cs/kontakt-system/, činnost "Smluvní vztahy - pozemky a budovy plynárenských zařízení", případně na NONSTOP zákaznické lince 800 11 33 55.

GridServices, s.r.o.

Plynárenská 499/1
Zábrdovice
602 00 Brno
T +420532221111
F +420545578571
E info@gridservices.cz
I www.gridservices.cz
IČ: 27935311
DIČ: CZ27935311

Zapsán do obchodního rejstříku:
Krajský soud v Brně
oddíl C, vložka 57165
26.07.2007

Bankovní spojení:
Československá obchodní banka,
a.s.
Číslo účtu: 17837923
Kód banky: 0300

Za správnost a úplnost dokumentace předložené s žádostí včetně jejího souladu s platnými předpisy plně zodpovídá její zpracovatel. Stanovisko nenahrazuje případná další stanoviska k jiným částem stavby.

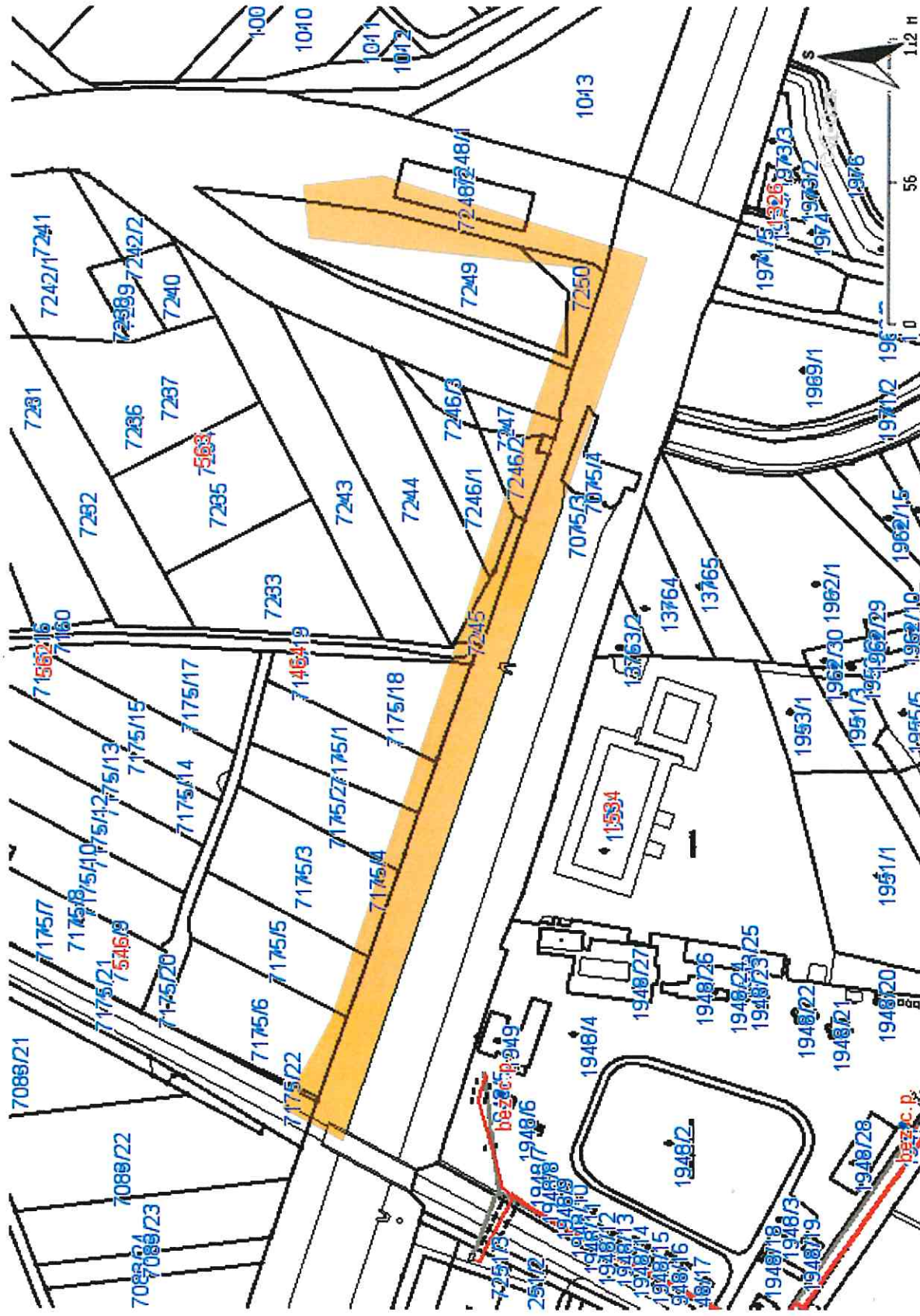
V případě další korespondence nebo jednání (např. změna stavby) uvádějte naši značku - 5001814059 a datum tohoto stanoviska. Kontakty jsou k dispozici na www.gridservices.cz nebo NONSTOP zákaznická linka 800 11 33 55.



GasNet, s.r.o.
zastoupená společností GridServices, s.r.o., IČ 279 35 311
Jaroslav Kápička
Vedoucí zpracování externích požadavků
Odbor zpracování externích požadavků

Přílohy: Orientační zakres plynárenského zařízení

Provozovatel DS: GasNet s.r.o.; Stavebník: Povodí Moravy, s.p., Dřevařská 932/11, 60200 Brno. K.ú.: Strážnice na Moravě.



Legenda:

linie plynovodu		regulační stanice
NTL		ochranné zařízení
STL		kabel
VTL		elektropřipojka
WTL		kabel protikorozi ochrany
nefunkční		anodové uzemnění
plánovaná stavba před realizací		stanice katodové ochrany
ve výstavbě, neuvedeno do provozu		pásmo vlivu anodového uzemnění SKAO

**VOYJÁDŘENÍ O EXISTENCI SÍŤE ELEKTRONICKÝCH KOMUNIKACÍ
společnosti Česká telekomunikační infrastruktura a.s.
(„Vyjádření“)**

**A VŠEOBECNÉ PODMÍNKY OCHRANY SÍŤE ELEKTRONICKÝCH KOMUNIKACÍ
společnosti Česká telekomunikační infrastruktura a.s.
(„Všeobecné podmínky ochrany SEK“)**

toto Vyjádření a Všeobecné podmínky ochrany SEK je vydané dle ustanovení § 101 zákona č. 127/2005 Sb., o elektronických komunikacích a o změně některých souvisejících zákonů, v platném znění („Zákon o elektronických komunikacích“), a dle ustanovení § 161 zákona č. 183/2006 Sb., o územním plánování a stavebním řádu, v platném znění („Stavební zákon“), a dle příslušných ustanovení zákona č. 89/2012 Sb., občanského zákoníku, v platném znění („Občanský zákoník“)

Číslo jednací: 751782/18

Číslo žádosti: 0118 283 922 („Žádost“)

Název akce („Stavba“)	Velička, Strážnice, km 3,827 ? 4,212 ? oprava PB hráze	
Důvod vydání Vyjádření („Důvod vyjádření“)	Ohlášení stavby	
Žadatel	Vašítek Karel, Ing.	
Stavebník	Povodí Moravy, s.p., Dřevařská 932/11, Brno, 60200	
Zájmové území	Okres	Hodonín
	Obec	Strážnice
	Kat. území / č. parcely	Strážnice na Moravě
Platnost Vyjádření	16. 10. 2020 („Den konce platnosti Vyjádření“)	

Žadatel Žádosti určil a vyznačil Zájmové území, jakož i určil Důvod Vyjádření.

Na základě určení a vyznačení Zájmového území Žadatelem a na základě určení Důvodu Vyjádření vydává společnost Česká telekomunikační infrastruktura a.s. následující Vyjádření:

Nedojde ke střetu se sítí elektronických komunikací (dále jen „SEK“) společnosti Česká telekomunikační infrastruktura a.s.

- (I) Na Žadatelem určeném a vyznačeném Zájmovém území se nevyskytuje SEK společnosti Česká telekomunikační infrastruktura a.s.
- (II) Společnost Česká telekomunikační infrastruktura a.s. **souhlasí, aby** Stavebník a/nebo Žadatel, je-li Stavebníkem v Zájmovém území vyznačeném v Žádosti, **provedl stavbu a/nebo činnosti** povolené příslušným správním rozhodnutím vydaným dle Stavebního zákona.
- (III) Stavebník nebo jím pověřená třetí osoba je povinen řídit se Všeobecnými podmínkami ochrany SEK, které jsou nedílnou součástí Vyjádření.

Vyjádření je platné pouze pro Zájmové území určené a vyznačené Žadatelem, jakož i pro Důvod Vyjádření stanovený a určený Žadatelem v Žádosti.

Vyjádření pozbývá platnosti i) v Den konce platnosti Vyjádření, ii) změnou rozsahu Zájmového území či změnou Důvodu Vyjádření uvedeného v Žádosti a/nebo iii) jakýmkoliv porušením kterékoliv povinnosti stanovené Všeobecnými podmínkami ochrany SEK, to vše v závislosti na tom, která ze skutečností rozhodná pro pozbytí platnosti Vyjádření nastane nejdříve.

Číslo jednací: 751782/18

Číslo žádosti: 0118 283 922

Společnost Česká telekomunikační infrastruktura a.s. vydáním tohoto Vyjádření poskytl Žadateli pro Žadatelem určené a vyznačené Zájmové území veškeré informace o SEK dostupné společnosti Česká telekomunikační infrastruktura a.s. ke dni podání Žádosti.

Ze strany společnosti Česká telekomunikační infrastruktura a.s. může v některých případech docházet ke zpracování Vašich osobních údajů. Ke zpracování Vašich osobních údajů dochází vždy v souladu s platnými právními předpisy. Konkrétní zásady a podmínky zpracování osobních údajů společnosti Česká telekomunikační infrastruktura a.s. jsou dostupné na stránce <https://www.cetin.cz/zasady-ochrany-osobnich-udaju>.

V případě dotazů k Vyjádření kontaktujte prosím asistenční linku 238 461 111.

Přílohami Vyjádření jsou:

- *Všeobecné podmínky ochrany SEK*
- *Situační výkres (obsahuje Zájmové území určené a vyznačené Žadatelem a výřezy účelové mapy SEK)*

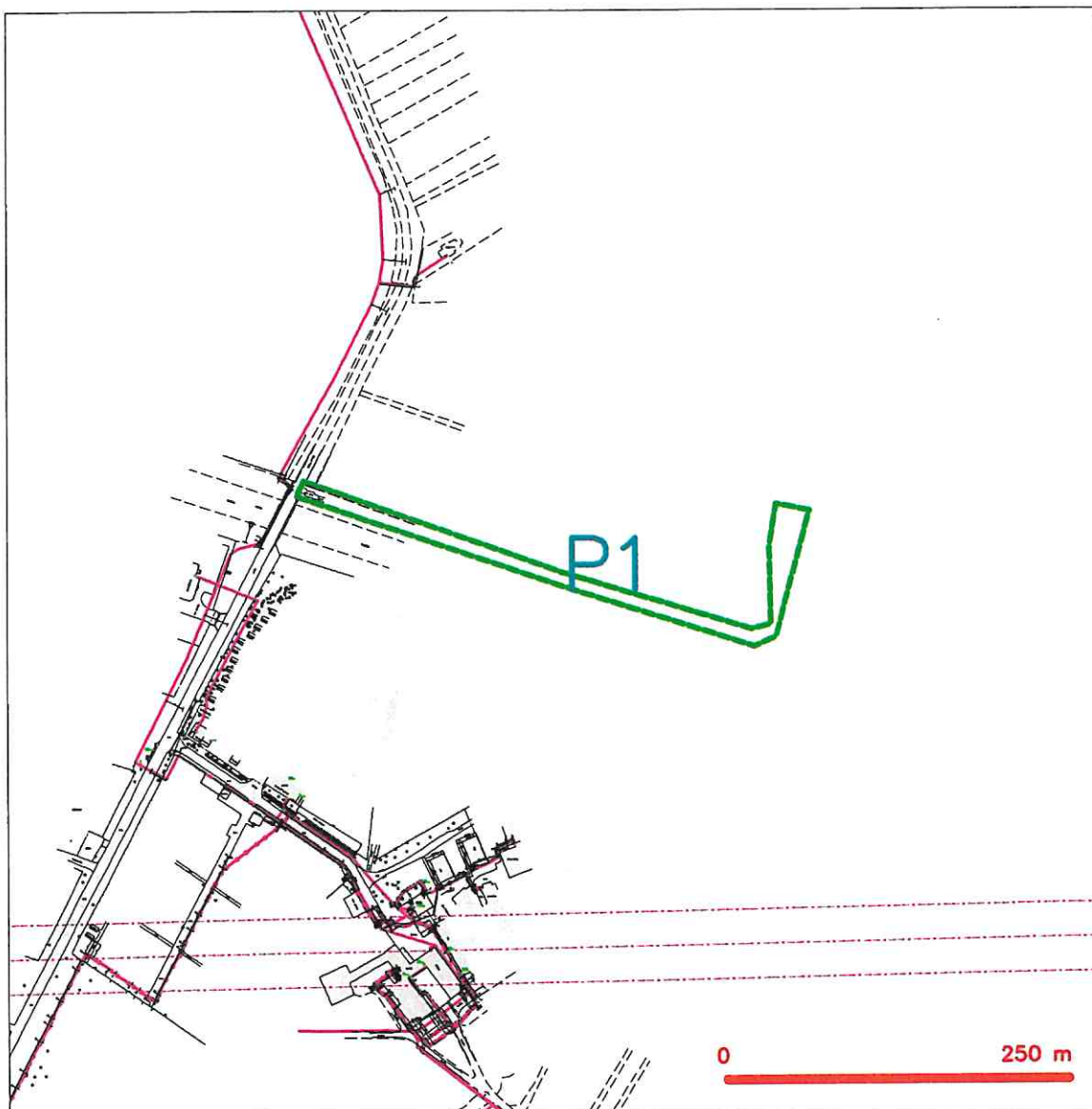
Vyjádření vydala společnost Česká telekomunikační infrastruktura a.s. dne: 16. 10. 2018.



Česká telekomunikační infrastruktura a.s.
Olšanská 2681/6
130 00 Praha 3
DIČ: CZ04084063

96

SITUAČNÍ VÝKRES - ZÁJMOVÉ ÚZEMÍ



LEGENDA

- hranice zájmového území k vyjádření
- NN přípojka, území s NN přípojkou CETIN
- zaměřený průběh metalického kabelu
- ⊗ zaměřený průběh optického kabelu, HDPE trubky nebo souběh optického a metalického kabelu
- nezaměřený průběh metalického kabelu
- nadzemní síť cizí
- ⊗ nezaměřený průběh optického kabelu, HDPE trubky nebo souběh optického a metalického kabelu
- radiové síť, ochranné pásmo radiové sítě
- nadzemní síť
- neprovozovaná síť
- podzemní síť cizí
- síť s NN
- [] kolektor, kabelovod

Handwritten signature
Česká telekomunikační infrastruktura a.s.
Olšanská 2681/6
130 00 Praha 3
DIČ: CZ04084063
96



E.ON Servisní, s.r.o., F. A. Gerstnera 2151/6, 370 01 České Budějovice

Vašík Karel, Ing.
Ing Karel Vašík
Lideřovská 14
69661 Vnorovy

Hodonín 23.10.2018

E.ON Servisní, s.r.o.
RCDS Hodonín
Husova 3947/1
695 42 Hodonín
www.eon-distribuce.cz

Eva Opršalová
T +420-54514-5249
eva.oprsalova@eon.cz

Naše značka
E7456-16284456

Vyjádření o existenci zařízení distribuční soustavy (elektrická síť) ve vlastnictví E.ON Distribuce, a.s.

Investor stavby: Povodí Moravy, s.p.
Název stavby: Velička, Strážnice, km 3,827-4,212 - oprava PB hráze
Místo stavby: KÚ Strážnice na Moravě (756652), žadatelem vyznačené zájmové území

Toto vyjádření slouží pro informaci o stávajícím elektrickém zařízení distribuční soustavy vlastněném a provozovaném společností E.ON Distribuce, a.s. a je vyjádřením pro územní a stavební řízení.

V zájmovém území se nenachází žádné zařízení ve vlastnictví E.ON Distribuce, a.s.

Vyjádření má platnost do 23.10.2020.

S přátelským pozdravem

E.ON Servisní, s.r.o.

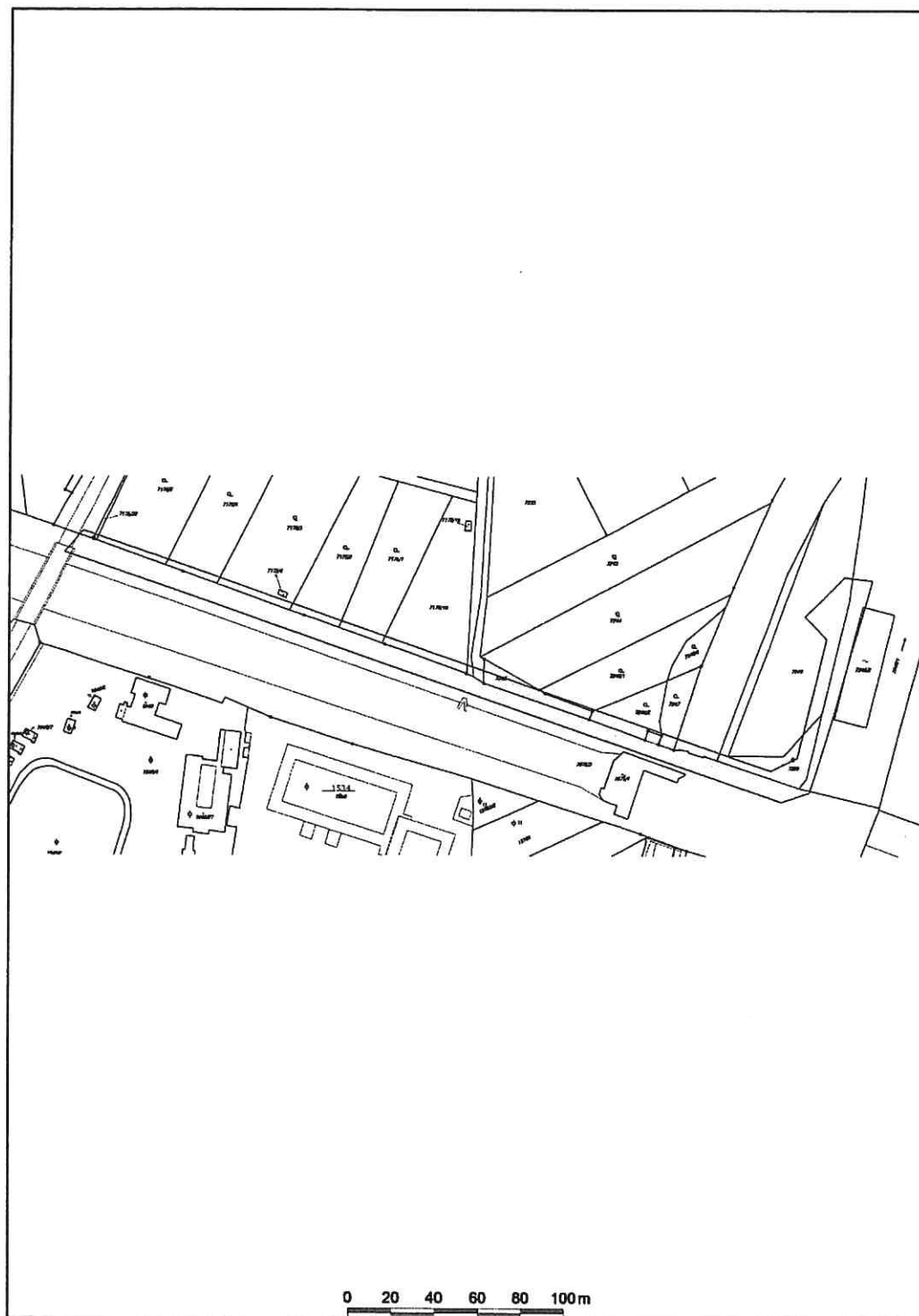
E.ON Servisní, s.r.o.
F. A. Gerstnera 2151/6
370 01 České Budějovice
IČ: 25186213, DIČ: CZ25186213

059

Příloha: Orazítkovaná situace s informativním zákresem sítí

Sídlo společnosti:
F.A. Gerstnera 2151/6
370 01 České Budějovice
Společnost je zapsána
v Obchodním rejstříku
vedeném Krajským soudem
v Českých Budějovicích,
oddíl C, vložka 15066
IČ: 257 33 591
DIČ: CZ25733591

Informativní zákres sítí **elektro** k žádosti 0016284456



Datum 23.10.2018

E.ON Servisní, s.r.o.
F. A. Gerstnera 2151/6
370 01 České Budějovice
IČ: 25186213, DIČ: CZ25186213

059

Městský úřad Veselí nad Moravou
odbor životního prostředí a územního plánování
tř. Masarykova 119, 698 01 Veselí nad Moravou

Spisová značka: S-MVNM/38693/2018/ŽPÚP
Číslo jednací: MVNM/3030/2019
JID: MVNMX009FHPB
Vyřizuje: Ing. Jana Javorová
tel.: 518 670 247
e-mail: javorova@veseli-nad-moravou.cz
Datum: 28.01.2019

Rozhodnutí

Městský úřad Veselí nad Moravou, jako obecní úřad obce s rozšířenou působností podle § 2 odst. 1 zákona č. 314/2002 Sb., o stanovení obcí s pověřeným obecním úřadem a stanovení obcí s rozšířenou působností a vyhlášky č. 388/2002 Sb., o stanovení správních obvodů s pověřeným obecním úřadem a správních obvodů obcí s rozšířenou působností, odbor životního prostředí jako věcně a místně příslušný správní orgán podle § 61 odst. 1 písm. c) a § 66 zákona č. 128/2000 Sb., o obcích, v platném znění, a dále podle § 77 odst. 1 písm. a) zákona č. 114/1992 Sb., o ochraně přírody a krajiny, v platném znění (dále jen „zákon“) a v souladu s příslušnými ustanoveními zákona č. 500/2004 Sb., správní řád, ve znění pozdějších předpisů (dále jen „správní řád“), posoudil žádost o vydání závazného stanoviska k zásahům do významného krajinného prvku – údolní niva, vodního toku, kterou dne 05.12.2018 podalo Povodí Moravy, s.p., Dřevařská 11, 601 75 Brno, IČO: 70890013, p v zastoupení na základě plné moci Ing. Karlem Vašítkem, IČ:18177018, Liděřovská 14, 696 61 Vnorovy, a po shromáždění podkladů pro rozhodnutí

vydává

ve smyslu § 4 odst. 2 zákona č. 114/1992 Sb., o ochraně přírody a krajiny v platném znění

souhlasné závazné stanovisko

právníkům osobě Povodí Moravy, s.p., Dřevařská 11, 601 75 Brno, IČO: 70890013 k zásahům do významného krajinného prvku – údolní niva, vodního toku, v rámci akce „Velička, Strážnice, km 3,827 – 4,212 – oprava PB hráze“, Ing. Karel Vašítek, datum: 06/2018.

Toto souhlasné závazné stanovisko k zásahu do významných krajinných prvků (dále jen „VKP“) je udělováno za předpokladu splnění níže uvedených podmínek:

před realizací projektu:

1. Nejpozději při předání staveniště zhotoviteli bude zdejšímu úřadu předložen přesný časový harmonogram prací. Zahájení stavby bude zdejšímu úřadu oznámeno písemně min. 48 hod. předem.
2. S podmínkami závazného stanoviska a souhlasu musí být prokazatelně seznámeni odpovědní pracovníci, kteří výše uvedené práce budou provádět (doklad nám musí být předložen při kontrole).
3. Případné změny v projektu či podrobnější dokumentaci požadujeme přeložit k odsouhlasení.

při realizaci projektu:

4. Stavební práce je možné provést kdykoliv v termínu září – únor.
5. Ze vzdušné straně hráze budou odstraněny pouze keře, které zasahují do prostoru průjezdného profilu. Dále budou odstraněny keře v prostoru demolované šachty. Kácení dřevin je možno provést v termínu od 1.9. - 28.2. Ostatní dřeviny budou při stavbě respektovány a řádně ochráněny.
6. Všemi dostupnými prostředky bude zamezeno možnosti úniku cizorodých látek do vodního přírodního prostředí a půdy. Na území VKP se zakazuje skladovat materiál zejména látky, které by mohly kontaminovat okolní prostředí. Taktéž není možná chemická likvidace plevelů.
7. Pro přístup ke staveništi bude sloužit převážně stávající cestní síť. Nebude zbytečně poježděno po okolí. Dotčené cestní síť a poškozené plochy budou po skončení prací uvedeny do původního stavu. Zatrávnění porušených ploch bude provedeno za pomoci materiálu z okolních nezasažených ploch popř. osivem z geograficky původních druhů travin.
8. V rámci stavby bude učiněno opatření, které bude zabraňovat případnému rozšiřování plevelů.

Účastníci řízení (§ 27 odst. 1 správního řádu):

Povodí Moravy s.p., Dřevařská 11, 601 75 Brno, IČO: 70890013

Odůvodnění

Dne 05.12.2018 obdržel Městský úřad Veselí nad Moravou, odbor životního prostředí a územního plánování, jako příslušný orgán ochrany přírody a krajiny, žádost právnické osoby Povodí Moravy s.p. se sídlem Brno, Dřevařská 932/11, PSČ: 602 00, IČ: 70890013, v zastoupení na základě plné moci Ing. Karlem Vašítkem, IČ:18177018, Lidéřovská 14, 696 61 Vnorovy, o vydání závazného stanoviska k zásahu do významného krajinného prvku – údolní niva, vodní tok v rámci akce „Velička, Strážnice, km 3,827 – 4,212 – oprava PB hráze“. Účelem stavby je oprava koruny PB hráze toku Velička. V rámci opravy bude řešena sanace nefunkční betonové šachty a odstranění 248 m² křovin. K žádosti bylo přiloženo i stanovisko KÚ Jmk, odboru ŽP č.j. JMK 153395/2018 ze dne 09.11.2018, z pohledu vlivu na ptáčí oblast Bzenecká Doubrava – Strážnické Pomoraví.

Dnem podání žádosti, tj. 05.12.2018, bylo ve smyslu § 44 odst. 1 správního řádu zahájeno správní řízení o vydání závazného stanoviska k zásahu do významného krajinného prvku ve smyslu § 4 odst. 2 zákona, což bylo oznámeno dopisem č.j. MVMN/38693/2018 ze dne 06.12.2018 všem jeho známým i možným účastníkům. Do řízení se přihlásil spolek Česká společnost ornitologická – Jihomoravská pobočka, pobočný spolek. Jelikož žadatel nepředložil správnímu orgánu dostatečnou fotodokumentaci dotčeného úseku toku a stav na místě záměru nebyl správnímu orgánu znám, bylo nařízeno místní šetření. Dne 08.01.2019 se uskutečnilo jednání a ohledání místa stavby. V rámci jednání bylo doplněno, že termín realizace akce není přesně znám. Stavební práce budou realizovány v rozsahu cca 2 měsíců. U vodoprávního úřadu bude podáváno ohlášení. Pokácená dřevní hmota bude z místa odvážena stejně jako vytěžená konstrukce z rekonstruované komunikace. Při šetření na místě samém bylo zjištěno, že se zde nachází poškozená stavební kamenitá konstrukce. Dřeviny se nachází podél stavby na vzdušné straně hráze a u paty hráze směrem k oplocení sousedních pozemků – zahrádek. U objektu odstraňované šachty se při oplocení nachází porost svídy, který bude s oplocením odstraněn. Na vzdušné straně hráze se pomístně nachází vzrostlé dřeviny a souvislejší porost keřů. Jedná se o druhy v místě běžné, šípek, svída, javor, ořešák atd.... Některé dřeviny- keře zasahují až po průjezdný profil.

Bližší ohledání stávajících rostlinných společenstev a fotodokumentace stávajícího stavu komunikace nebylo možné provést – sněhová pokrývka. Byla provedena fotodokumentace místa stavby. Z podání nebyl zřejmý rozsah plánovaných zásahů do zeleně a v rámci ohledání bylo dohodnuto, že tuto informaci doplní zástupce stavebník do týdne.

Dne 08.01.2019 byl účastníkovi řízení vyměřen správní poplatek za provedené místní šetření, který byl uhrazen téhož dne. Dne 21.01.2019 bylo emailem upřesněno, že kácení se týká 315 m² křovin. Byl doložen doklad o zaplacení správního poplatku.

Městský úřad Veselí nad Moravou, odbor ŽPÚP dopisem ze dne 21.01.2019 oznámil všem účastníkům řízení zahájeného dne 05.12.2018 pod spisovou značkou S-MVNM/38693/2018/ŽPÚP, že shromáždil dostatečné množství podkladů pro vydání rozhodnutí a účastníkům řízení byla dána možnost vyjádřit. K podkladům se nikdo z účastníků řízení ve stanovené lhůtě nevyjádřil.

Při posuzování míry zásahů do VKP vycházel orgán ochrany přírody mimo zjištěné skutečnosti i z lokalizace zásahů – dotčený úsek vodního toku se nachází v blízkosti zastavěného území obce a v přírodním parku Strážnické Pomoraví. Na posuzovaném úseku není vyvinut kvalitní zapojený břehový porost, na vzrušné straně hráze se pouze pomístně vyskytují zapojené skupinky keřů, často přimknuté k oplocení zahrádek. Na toku je provedena úprava koryta (snižující biologickou hodnotu toku). Vodní tok Veličky funguje jako lokální biokoridor a zásahem bude dočasně mírně ovlivněna jeho funkce. Při realizaci stavby může dojít k určitému ohrožení či poškození současných biocenóz, tento vliv však lze minimalizovat vhodným harmonogramem prací – optimálním obdobím pro realizaci stavby je od září do února, kdy práce nezasáhnou do klíčové fenofáze většiny organismů – do období rozmnožování. Co se týče rozsahu kácených keřů, správní orgán vyhodnotil, že v rámci plánovaného záměru není třeba kácet dřeviny v celém navrhovaném rozsahu a kácení je možné omezit pouze na dřeviny, které zasahují přímo do prostoru průjezdného profilu. Ostatní dřeviny je třeba respektovat a při stavbě ochránit. Dřeviny přimknuté k oplocením zahrádek tvoří přirozený odcloňovací a izolační prvek. Poskytují refugium drobné zvěři, hmyzu a tím posilují druhovou rozmanitost v území, které je zatíženo lidskou činností, aktivitami.... Zvláště pak na území přírodního parku jsou doprovodné porosty kolem vodních toků významným krajinným prvkem.

Na základě šetření na místě samém a podle podkladů k rozhodnutí, za dodržení stanovených podmínek správní orgán rozhodl tak, jak je uvedeno ve výroku tohoto rozhodnutí. Výše uvedené podmínky ve výroku rozhodnutí zajistí ochranu VKP před snížením či oslabením jeho ekologicko stabilizační funkce v krajině. Celkově je záměr pro dotčené VKP hodnocen jako únosný.

Upozorňujeme, že toto rozhodnutí nenahrazuje povolení ke kácení od MěÚ Strážnice.

Poučení účastníka

Proti tomuto rozhodnutí může účastník řízení podat podle ustanovení § 83 odst. 1 správního řádu odvolání, ve kterém se uvede, v jakém rozsahu se rozhodnutí napadá a dále namítaný rozpor s právními předpisy nebo nesprávnost rozhodnutí nebo řízení, jež mu předcházelo, ve lhůtě 15 dnů ode dne jeho oznámení ke Krajskému úřadu Jihomoravského kraje, odboru životního prostředí, se sídlem v Brně, Žerotínovo nám. 3/5, podáním učiněným u Městského úřadu Veselí nad Moravou, odboru životního prostředí a územního plánování.

Odvolání se v daném případě podává v potřebném počtu stejnopisů tj. pro účastníky řízení a správní orgán. Nepodá-li účastník potřebný počet stejnopisů odvolání, vyhotoví je na jeho náklady Městský úřad Veselí nad Moravou, odbor životního prostředí a územního plánování.

Podané odvolání má v souladu s ustanovením § 85 odst. 1 správního řádu odkladný účinek. Odvolání jen proti odůvodnění rozhodnutí je nepřipustné.

Ing. Bc. Jiří Janoška, v.r.
vedoucí odboru ŽPÚP

Za správnost vyhotovení: - otisk úředního razítka -
Ing. Jana Javorová

Obdrží do vlastních rukou

Povodí Moravy s.p, Dřevařská 932/11, 602 00 Brno prostřednictvím Ing. Karla Vašíčka, Lidé-
řovská 14, 696 61 Vnorovy (DS)

město Strážnice (DS)

Česká společnost ornitologická – Jihomoravská pobočka, pobočný spolek, Lidická 25/27,
602 00 Brno (DS)

Na vědomí

MěÚ Veselí nad Moravou, odbor ŽPÚP – vodní hospodářství

spis

Městský úřad Veselí nad Moravou

Odbor životního prostředí a územního plánování

tř. Masarykova 119, 698 01 Veselí nad Moravou

Náš JID: MVNMX0098Z49

Číslo jednací: MVNM/38784/2018

Spisová značka: S-MVNM/38695/2018 ŽPÚP

Vyřizuje: Ing. Bc. Jiří Janoška

Telefon: 518 670 240

E-mail: janoska@veseli-nad-moravou.cz

Datum: 06.12.2018

ZÁVAZNÉ STANOVISKO

Městský úřad Veselí nad Moravou, odbor životního prostředí a územního plánování, jako věcně a místně příslušný správní orgán dle ust. § 10 a § 11 zákona č. 500/2004 Sb., správní řád, ve znění pozdějších předpisů (dále jen „správní řád“) a dle ust. § 79 odst. 4 zákona č. 185/2001 Sb., o odpadech a o změně některých dalších zákonů, ve znění pozdějších předpisů (dále jen „zákon o odpadech“) s působností dotčeného správního orgánu podle ust. § 4 odst. 2 zákona č. 183/2006 Sb., o územním plánování a stavebním řádu (dále jen „stavební zákon“), ve znění pozdějších předpisů, na základě žádosti společnosti Povodí Moravy, s.p., Brno, Veveří, Dřevařská 932/11, PSČ: 602 00, IČ: 70890013, v zastoupení na základě plné moci paní Ing. Karlem Vašítkem, Vnorovy, Lidéřovská 14, PSČ: 696 61

SOUHLASÍ

v souladu s ust. § 149 odst. 1 správního řádu a ust. § 4 odst. 2 stavebního zákona s ohlášením stavby nazvané: „Velička, Strážnice, km 3,827-4,212 – oprava PB hráze“ na pozemcích parc. č. 7075/3, 7250, 7248/1, 7248/2 a 7249 v k.ú. Strážnice na Moravě z hlediska nakládání s odpady.

Pro provedení stavby se podle ust. § 79 odst. 5 zákona o odpadech stanoví tato podmínka:

1. Stavebník předloží doklady o předání odpadů z realizace stavby oprávněné osobě v rozsahu odpovídajícím průběžné evidenci o odpadech a způsobech nakládání s odpady (§ 39 odst. 1 zákona o odpadech), a dále doklady o využití, respektive odstranění odpadů v konkrétním zařízení v rozsahu platném pro přejímku odpadů do zařízení, a to pro konkrétní množství těchto druhů odpadů, jak byla uvedena ve schválené projektové dokumentaci, jako podmínku kolaudace. Pokud nebude pro užívání stavby vydáván kolaudační souhlas nebo kolaudační rozhodnutí, předloží stavebník výše uvedené doklady zdejšímu odboru životního prostředí a územního plánování před zahájením užívání stavby.

Stručně o předmětném stavebním záměru:

Předmětem předložené dokumentace je oprava pravobřežní ochranné hráze vodního toku Velička, km 3,827-4,212, na pozemcích parc. č. 7075/3, 7250, 7248/1, 7248/2 a 7249 v k.ú. Strážnice na Moravě. Bude provedeno odstranění stávajícího porušeného zpevnění koruny hráze, dorovnání zemní plně na požadovanou úroveň a únosnost v souhrnné délce 452,55 m. Následně bude obnoveno zpevnění koruny hráze kamenitou konstrukcí, za použití geobuněk. Šířka komunikace je 3,0 m, se zatravněnými krajnicemi šířky 0,5 m. Současně bude zpevněn sjezd ze silnice č. II/426 v délce 15,5 m, bude opatřen živичným povrchem. Proti plavební komoře bude zpevněno úvratové obratiště, zpevnění bude shodné s komunikací. Součástí opravy bude sanace zastaralého a nepoužívaného nápuštného objektu pro již odstraněný hydrostatický jez. Konstrukce bude vybourána do hloubky 1,5 m a následně zasypána zeminou.

Odůvodnění

Městský úřad Veselí nad Moravou, odbor životního prostředí a územního plánování, obdržel dne 05.12.2018 žádost společnosti Povodí Moravy, s.p., Brno, Veveří, Dřevařská 932/11, PSČ: 602 00, IČ: 70890013, v zastoupení na základě plné moci paní Ing. Karlem Vašítkem, Vnorovy, Lidéřovská

14, PSČ: 696 61, o vydání závazného stanoviska z hlediska nakládání s odpady k ohlášení stavby nazvané: „Velička, Strážnice, km 3,827-4,212 – oprava PB hráze“ na pozemcích parc. č. 7075/3, 7250, 7248/1, 7248/2 a 7249 v k.ú. Strážnice na Moravě. Jako dotčený orgán podle ust. § 4 odst. 2 stavebního zákona a § 79 odst. 4 zákona o odpadech posoudil žádost a přiložené doklady uvedené níže z hlediska jejich souladu s povinnostmi vyplývajícími ze zákona o odpadech a jeho prováděcích předpisů.

Správní orgán požaduje předložení dokladů o předání odpadů oprávněné osobě před započítím užívání stavby (udělením kolaudačního souhlasu) jako správní orgán příslušný ke kontrole průběžné evidence o odpadech a způsobech nakládání s odpady dle ust. § 39 odst. 1 zákona o odpadech a ověřování podaných hlášení o produkci a nakládání s odpady dle ust. § 39 odst. 2 zákona o odpadech, kterému zákon přiznává postavení dotčeného orgánu ve stavebním řízení z hlediska nakládání s odpady, v souladu s principem prevence v oblasti životního prostředí. Doklady o předání odpadů oprávněné osobě je třeba předložit v rozsahu dle výše uvedeného ustanovení zákona, tedy s náležitostmi dle § 21 a přílohy č. 20 vyhlášky č. 383/2001 Sb., o podrobnostech nakládání s odpady, ve znění pozdějších předpisů.

Doklady z koncového zařízení, tedy ze zařízení k odstranění nebo využití odpadů, jsou požadovány v souladu s principem uvedeným v ust. § 9a zákona o odpadech, který stanoví, že v rámci odpadového hospodářství musí být dodržována hierarchie způsobů nakládání s odpady, a dále s ohledem na skutečnost, že vyhláška č. 499/2006 Sb., o dokumentaci staveb, ve znění pozdějších předpisů, ve svých přílohách týkajících se obsahu dokumentace a projektové dokumentace (PD) na úrovni realizace stavby (pro stavební povolení, pro ohlášení stavby aj., tedy v příslušných přílohách této vyhlášky) uvádí, že náležitostí PD má být uvedení konkrétních druhů a množství odpadů, které vzniknou při výstavbě, a způsob jejich likvidace, tedy v pojmech zákona o odpadech způsob koncového nakládání s nimi. Proto je tato podmínka stanovena jako doplnění předložení dokladů o předání odpadů oprávněné osobě. Doklady o využití, respektive odstranění odpadů je třeba předložit v rozsahu přejímky odpadů do zařízení, která je popsána (podle druhu zařízení) v příloze č. 1 vyhlášky č. 294/2005 Sb., o podmínkách ukládání odpadů na skládky a jejich využívání na povrchu terénu, ve znění pozdějších předpisů nebo v příloze č. 2 vyhlášky č. 383/2001 Sb., o podrobnostech nakládání s odpady, ve znění pozdějších předpisů.

Upozorňujeme, že „dokladem“ není čestné prohlášení zhotovitele stavby, ale např. osvědčení vystavené oprávněnou osobou / provozovatelem koncového zařízení, jež uvádí konkrétní množství přijatého druhu odpadu (např. vážní lístek). Dále upozorňujeme, že zdejší úřad prověří oprávněnost konkrétního provozovatele zařízení převzít určitý druh odpadu (www.ISOH.mzp.cz - „Registr zařízení a spisů“, příp. telefonicky krajský úřad). Vzniklý stavební odpad bude ukládán do typizovaných nádob v místě vzniku (např. velkoobjemových kontejnerů, speciálních nádob, obaly). Odpad bude zajištěn před nežádoucím znehodnocením, odcizením nebo únikem. Přednostně bude zajištěno využití odpadů před jejich odstraněním, materiálové využití bude mít přednost před jiným využitím odpadů (zařízení k recyklaci – zařízení k využití na povrchu terénu (po úpravě) – zařízení k odstraňování odpadů). S odpady vzniklými při realizaci musí být naloženo v souladu se zákonem o odpadech. Předat odpady může původce jen osobě, která má oprávnění k jejich převzetí podle § 12 odst. 3. zákona o odpadech.


Podklady, kterými se správní orgán řídil včetně úvah při jejich hodnocení:

- projektová dokumentace nazvaná „Velička, Strážnice, km 3,827-4,212 – oprava PB hráze“, kterou vypracoval Ing. Karel Vašítek, Vnorovy, Liděřovská 14, PSČ: 696 61, autorizovaný inženýr pro vodohospodářské stavby, ČKAIT 1300755, zak.č.: 15/2018, datum 09/2018.

Po posouzení způsobu nakládání s množstvím a druhy odpadů a dalších výše uvedených skutečností správní orgán odpadového hospodářství vydal toto souhlasné závazné stanovisko.

Poučení účastníků

Proti závaznému stanovisku se nelze samostatně odvolat. Proti závaznému stanovisku se lze odvolat prostřednictvím odvolání proti rozhodnutí, ke kterému bylo toto závazné stanovisko vydáno, viz ustanovení § 149 odst. 5 správního řádu.



Vážený pan
Ing. Karel Vašík
Lideřovská 14

696 61 Vnorovy

VÁŠ DOPIS ZNAČKY/ZE DNE

16.11.2018

NAŠE ZNAČKA

PM-39532/2018/5203/Mi

VYŘIZUJE

Ing. Eva Miklíková

+420 541 637 311

miklikova@pmo.cz

MÍSTO/DATUM

Brno

11.02.2019

Velička, Strážnice, km 3,827 – 4,212 – oprava PB hráze

(k. ú. Strážnice na Moravě; ORP Veselí nad Moravou; kraj Jihomoravský; HP 4-13-02-0521-0-20)

Charakteristika akce:

Dne 19.11.2018 nám byla předložena žádost o vyjádření k dokumentaci pro společné územní a stavební řízení „Velička, Strážnice, km 3,827 – 4,212 – oprava PB hráze“, zpracované 09/2018. Zpracovatelem dokumentace je Ing. Karel Vašík. Investorem stavby je Povodí Moravy, s. p.

Předmětem dokumentace je oprava pravobřežní ochranné hráze (HM 231162) vodního toku Velička. Bude provedeno dosypání koruny hráze na projektovanou niveletu a oprava komunikace na koruně hráze. Celková délka opravy je 452,55 m, šířka koruny 4,0 m.

Správcem VVT Velička (IDVT 10100094) je Povodí Moravy, s. p., závod Střední Morava, provoz Veselí nad Moravou (Benátky 1147, 698 20 Veselí nad Moravou, vedoucí provozu Ing. Lukáš Navrátil, tel: 518 322 371, e-mail: navratil@pmo.cz).

Stavba se nachází ve stanoveném záplavovém území.

Útvar povrchových vod: MOV_1380 Velička od toku Hrubý potok po ústí do toku Morava

Stanovisko správce povodí a správce VVT Velička (IDVT 10100094)

Na základě ustanovení § 54 odst. 4 zákona 254/2001 Sb. o vodách a o změně některých zákonů (vodní zákon) vydává Povodí Moravy, s. p., jako správce povodí a správce toku následující

s t a n o v i s k o :

- a) Z hlediska zájmů daných platným Národním plánem povodí Dunaje a Plánem dílčího povodí Moravy (ustanovení § 24 až § 26 vodního zákona) je uvedený záměr možný, protože lze předpokládat, že záměrem nedojde ke zhoršení chemického stavu a ekologického stavu/potenciálu dotčených útvarů povrchových vod a chemického stavu a kvantitativního stavu útvarů podzemních vod, a že nebude znemožněno dosažení jejich dobrého stavu/potenciálu.

Toto hodnocení vychází z posouzení souladu daného záměru s výše uvedenými platnými dokumenty.

Předpokládáme, že uvedený záměr vzhledem ke svému charakteru, velikosti a dopadu nebude mít vliv na stav vodního útvaru.

b) Z hlediska dalších zájmů chráněných zákonem č. 254/2001 Sb., o vodách a o změně některých zákonů, souhlasíme s uvedeným záměrem.

Doba platnosti tohoto stanoviska je 2 roky, nebude-li využito pro vydání platného rozhodnutí nebo opatření vodoprávního nebo jiného správního úřadu.

Povodí Moravy, s.p.
602 00 Brno, Dřevařská 11
IČO:70890013, DIČ:CZ70890013
-13-



Ing. Pavel Bíza
vedoucí útvaru správy povodí

Příloha - Dokumentace

Městský úřad Veselí nad Moravou

odbor Stavební úřad

tř. Masarykova 119, pracoviště tř. Masarykova 119, PSČ 698 01

Spisová značka: S/MVNM/1218/2019/SÚ
Č.j.: MVNM/4068/2019
JID: MVNMX009GUZ1
Vyřizuje: Ing. Ludmila Baladová
Telefon. 518 670 214
E-mail : baladova@veseli-nad-moravou.cz

Datum: 06.02.2019

ROZHODNUTÍ

Městský úřad Veselí nad Moravou, odbor Stavební úřad, podle § 40 odst. 1 a odst. 4, písm. a) zákona č. 13/1997 Sb., o pozemních komunikacích, ve znění pozdějších předpisů (dále jen zákon o pozemních komunikacích), pověřený výkonem působnosti silničního správního úřadu ve věcech silnic II. a III. třídy a veřejně přístupných účelových komunikací s výjimkou věcí, o kterých rozhoduje Ministerstvo dopravy nebo krajský úřad, na základě žádosti právnické osoby:

Povodí Moravy s.p., IČ 70890013, Dřevařská 932/11, 602 00 Brno,
které zastupuje Ing. Karel Vašík, IČ 18177118, Lidéřovská 14, 696 61 Vnorovy

(účastník řízení podle § 27 odst. 1 písm. a) zák. č. 500/2004 Sb., dále jen „správní řád“), dále jen žadatel, ze dne 11.01.2019 podle ust. § 10 odst. 1 a odst. 4 písm. a) zákona o pozemních komunikacích, v souladu s ust. § 11 vyhlášky č. 104/1997 Sb. v platném znění, kterou se provádí zákon o pozemních komunikacích zákona o pozemních komunikacích, po předchozím stanovisku vlastníka dotčené pozemní komunikace Správy a údržby silnic Jihomoravského kraje, příspěvkové organizace kraje, Žerotínovo nám. 449/3, 602 00 Brno, IČ 70932581, ze dne 31.10.2018 pod č.j. 19176/2018-Jih, jako vlastníka pozemní komunikace (účastník řízení podle § 27 odst. 1 písm. a) správního řádu) a dále na základě stanoviska Policie České republiky, Krajského ředitelství policie Jihomoravského kraje, Územního odboru Hodonín, Dopravního inspektorátu č.j. KRPB-7340-1/ČJ-2019-060606 ze dne 10.01.2019

povoluje úpravu připojení

veřejně přístupné účelové komunikaci na pozemku parc.č. 7075/3 v k.ú. Strážnice na Moravě

k silnici	II/426 hr. UH – Bzenec – Strážnice
v místě km	cca 17,300 vlevo
	parc.č. 7075/3 k.ú. Strážnice na Moravě

v rámci stavby „Velička, Strážnice, km 3,827-4,212 – oprava PB hráze - sjezd“

podle předložené projektové dokumentace, jejíž výtisk zůstane jako doklad u zdejšího silničního správního úřadu.

Podmínky připojení k silnici II/426

1. Navržené připojení k silnici II/426 musí být provedeno dle projektové dokumentace, kterou vypracoval: Ing. Peter Štefančík, Na Výhoně 3223, 695 01 Hodonín, datum 12/2018, jejíž výtisk zůstane jako doklad u zdejšího silničního správního úřadu.
2. Vlastní stavbou, stavebním provedením a účelovým užíváním nesmí být způsobena škoda na tělese, součástech a příslušenství silnice II/426 a nesmí být znečišťován povrch vozovky této silnice.
3. Musí být zajištěny rozhledové poměry v souladu se závaznou ČSN 73 6102 „Projektování křižovatek na silničních komunikacích“ a ČSN 73 6101 „Projektování silnic a dálnic“ a ČSN 73 6110 „Projektování místních komunikací“.
4. Plocha rozhledového trojúhelníku musí být prosta všech překážek v rozhledu, a to nad plochou vymezenou spojnicemi bodů ležících 0,7 m nad úrovní hran tělesa silnice a připojení.
5. Šířka sjezdu musí umožňovat vozidlům plynulé odbočení ze silnice a výjezd na ni.
6. Napojení na silnici II/426 bude provedeno z asfaltobetonu do stávající nivelety vozovky. Spára bude zařezána a ošetřena v celé délce napojení sjezdu na sil. II/426.
7. Stavební uspořádání sjezdu v místě připojení k místní komunikaci musí být takové, aby se zabránilo stékání srážkových vod na silnici II/426 a jejímu znečištění.
8. Při úpravě povrchu silnice II/426 v místě napojení provede žadatel na vlastní náklady úpravu sjezdu tak, aby odpovídal jeho potřebám, nezhoršil původní stav silnice II/426 ani možnost její údržby.
9. Na vozovce a krajnici silnice nesmí být umístěny žádné předměty tvořící pevnou překážku.
10. Budou dodrženy podmínky SÚS JmK, p.o.k., oblast Hodonín ve vyjádření č.j. 19176/2018-Jih ze dne 31.10.2018:
V rámci navržené stavby dojde i k opravě nového sjezdu na sil. II/426. Samotné napojení bude v místě již stávajícího napojení sjezdu. Povrch sjezdu na sil. II/426 bude proveden s asfaltobetonu do stávající nivelety vozovky. Spára bude zařezána a ošetřena v celé délce napojení sjezdu na sil. II/426.
Dojde-li ke znečištění vozovky během celé stavby, musí být průběžně čištěna.
Po dokončení stavby bude přizván zástupce SÚS JMK oblast Jih k provedení kontroly.
11. Budou dodrženy podmínky Krajského ředitelství policie Jihomoravského kraje, Územního odboru Hodonín, Dopravního inspektorátu ve stanovisku č.j. KRPB-7340-1/ČJ-2019-060606 ze dne 10.01.2019:
 - Připojení sousední nemovitosti bude provedeno podle projektové dokumentace zpracované zodpovědným projektantem: Ing. Peter Štefančík, Na Výhoně 3223, 695 01 Kyjov.
 - Připojení bude provedeno tak, aby svým provedením vyhovovalo bezpečnosti silničního provozu, zajišťovalo potřebný rozhled a řádné odvodnění. V této souvislosti je tak nutné, aby byla dodržena veškerá příslušná ustanovení vyhlášky č. 104/1997 Sb., kterou se provádí zákon o pozemních komunikacích, a ustanovení z ČSN 73 6110 - Projektování místních komunikací.
 - Po celou dobu existence připojení bude zajištěno, aby požadovaným rozhledům nebránily jak trvalé překážky (např. oplocení, zábradlí, vegetace, sloupy, rozvodné skříně apod.), tak i přechodné překážky (složený materiál apod.)
12. Městský úřad Veselí nad Moravou, odbor Stavební úřad, si vyhrazuje právo předepsat další podmínky, bude-li to vyžadovat obecný zájem a bezpečnost dopravy.
13. O případnou úpravu nebo zrušení připojení je nutno požádat silniční správní úřad.

14. Tímto rozhodnutím nejsou dotčeny předpisy o územním plánování a stavebním řádu (zákon č. 183/2006 Sb., ve znění pozdějších předpisů) – dále jen stavební zákon.
15. Platnost tohoto povolení se stanovuje na dobu 24 měsíců, a to ode dne nabytí právní moci tohoto rozhodnutí. Pokud do této doby nebude vydáno povolení podle stavebního zákona, pozbývá toto povolení platnosti.

Odůvodnění

Městským úřadem Veselí nad Moravou, odborem Stavební úřad, bylo přípisem ze dne 24.01.2019 č.j. MVNM/2404/2019, podle § 47 odst. 1 správního řádu, oznámeno účastníkům řízení zahájení správního řízení ve shora uvedené věci. Všem účastníkům řízení bylo doručeno písemné vyhotovení oznámení o zahájení správního řízení s možností se vyjádřit se k podkladům rozhodnutí. K dnešnímu dni nebyly v předmětné věci navrženy žádné nové důkazy ani návrhy.

Toto povolení dle výrokové části rozhodnutí bylo vydáno podle § 10 odst. 1 a odst. 4 písm. a) zákona o pozemních komunikacích, v souladu s § 12 vyhlášky č. 104/1997 Sb. v platném znění, kterou se provádí zákon o pozemních komunikacích, na základě žádosti právnické osoby Povodí Moravy s.p., IČ 70890013, Dřevařská 932/11, 602 00 Brno, které zastupuje Ing. Karel Vašík, IČ 18177118, Lidéřovská 14, 696 61 Vnorovy (účastník řízení podle § 27 odst. 1 písm. a) správního řádu), ze dne 11.01.2019, po předchozím stanovisku vlastníka dotčené silnice II/426 Správy a údržby silnic Jihomoravského kraje, příspěvkové organizace kraje, Žerotínovo nám. 449/3, 602 00 Brno, IČ 70932581 (účastník řízení podle § 27 odst. 1 písm. a) správního řádu), vyjádření č.j. 19176/2018-Jih ze dne 31.10.2018 a dále na základě závazného stanoviska Policie České republiky, Krajského ředitelství policie Jihomoravského kraje, Územního odboru Hodonín, dopravního inspektorátu ze dne 10.01.2019 pod č.j. KRPB-7340-1/ČJ-2019-060606.

S ohledem na ochranu silnice II/426 a zajištění bezpečnosti a plynulosti silničního provozu na ní byly stanoveny podmínky tak, jak je uvedeno ve výroku tohoto rozhodnutí.

Poučení

Proti tomuto rozhodnutí může účastník řízení podle ustanovení § 81 odst. 1 zákona č.500/2004 Sb., správní řád, podat odvolání do 15 dnů ode dne oznámení ke Krajskému úřadu Jihomoravského kraje se sídlem v Brně, odboru dopravy, prostřednictvím Městského úřadu Veselí nad Moravou, odboru Stavební úřad. Odvolání má odkladný účinek.

Podle § 82 odst. 1 správního řádu se lze odvolat proti výrokové části rozhodnutí či jednotlivým výrokům. Odvolání proti odůvodnění je nepřipustné. Podle § 82 odst. 2 správního řádu musí z odvolání být patrné, kdo je činí, a které věci se týká. Odvolání se podává s potřebným počtem stejnopisů tak, aby jeden stejnopis zůstal správnímu orgánu a aby každý účastník řízení dostal jeden stejnopis.



Ing. Vítězslav Petřík, v.r.
vedoucí odboru Stavební úřad

Za správnost vyhotovení: Ing. Ludmila Baladová

Poplatek

Za vydání tohoto povolení byl podle pol. 36 písm. c) zákona č. 634/2004 Sb., o správních poplatcích, ve znění pozdějších předpisů vyměřen správní poplatek ve výši 500,- Kč, který byl uhrazen před vydáním tohoto rozhodnutí.

Rozdělovník

Účastníci řízení

- Povodí Moravy s.p., IČ 70890013, Dřevařská 932/11, 602 00 Brna
v zast. Ing. Karel Vašítek, IČ 18177118, Liděřovská 14, 696 61 Vnorovy - D
- Správa a údržba silnic Jihomoravského kraje, příspěvková organizace kraje, Žerotínovo náměstí 449/3, 602 00 Brno, Oblast Jih, se sídlem Břeclav, Lidická 3446/132A, 690 03 Břeclav - D

Dotčené orgány

- Policie ČR, Krajské ředitelství policie Jihomoravského kraje, Územní odbor Hodonín, dopravní inspektorát, Svatopluka Čecha 7, 695 01 Hodonín (*stanovisko č.j. KRPB-7340-1/ČJ-2019-060606 ze dne 10.01.2019*) - D